

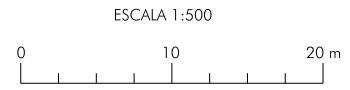
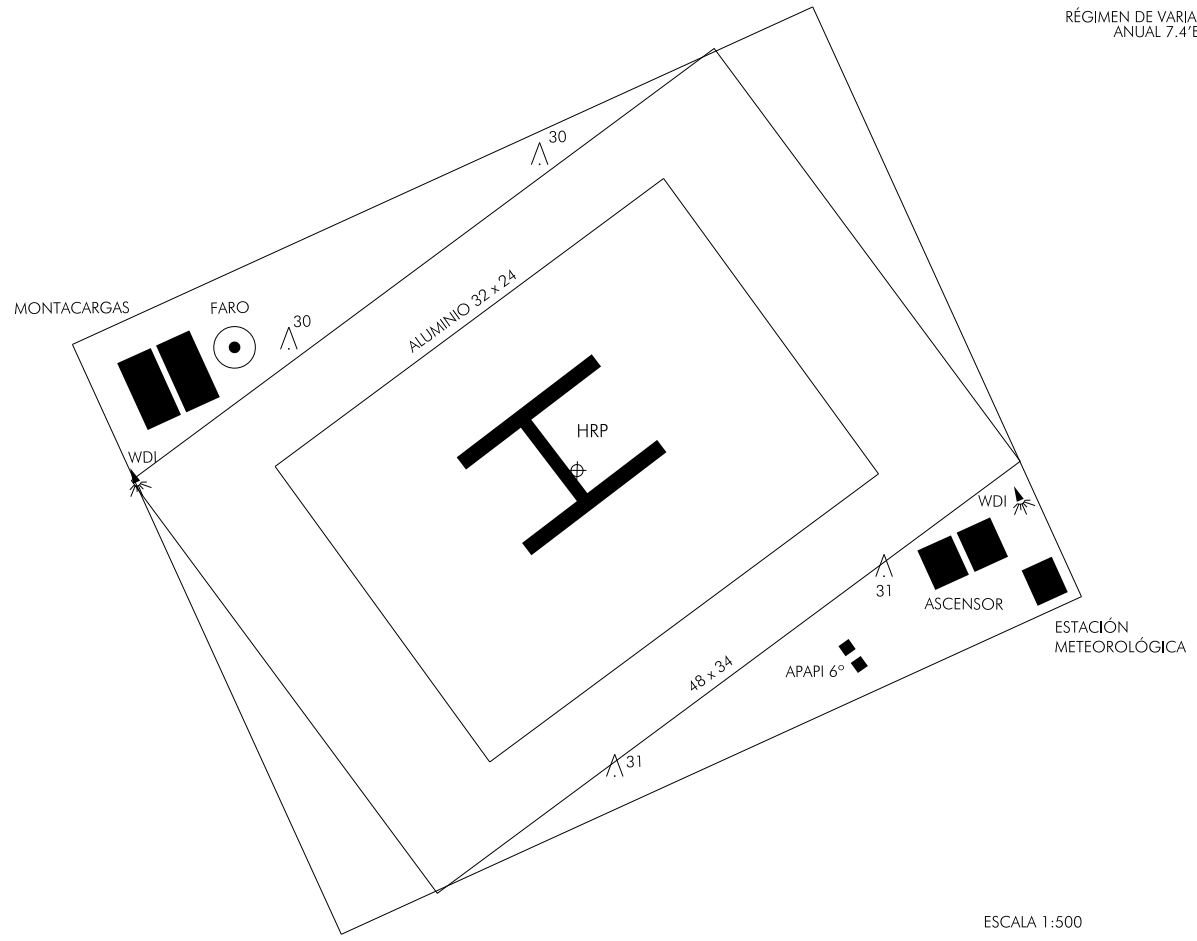
PLANO DE HELIPUERTO 36°07'44"N 005°26'28"W ELEV 30 HEL SIN ATS
A/A 123.325 ALGECIRAS

DIRECCIÓN	RESISTENCIA
054°	FATO: Masa máxima permisible 7 TM
234°	TLOF: Masa máxima permisible 7 TM

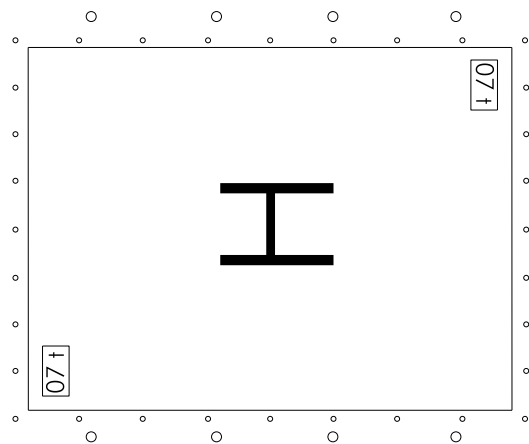
ELEVACIONES Y DIMENSIONES EN METROS
LAS MARCACIONES SON MAGNÉTICAS

↑
VAR 1° W (2015)
RÉGIMEN DE VARIACIÓN
ANUAL 7.4'E

CAMBIOS: DECLINACIÓN MAGNÉTICA, RÉGIMEN DE VARIACIÓN ANUAL, SIMBOLOGÍA, FRECUENCIAS DE COMUNICACIÓN.



SEÑALIZACIÓN Y AYUDAS LUMINOSAS



INTENCIONADAMENTE EN BLANCO
INTENTIONALLY BLANK