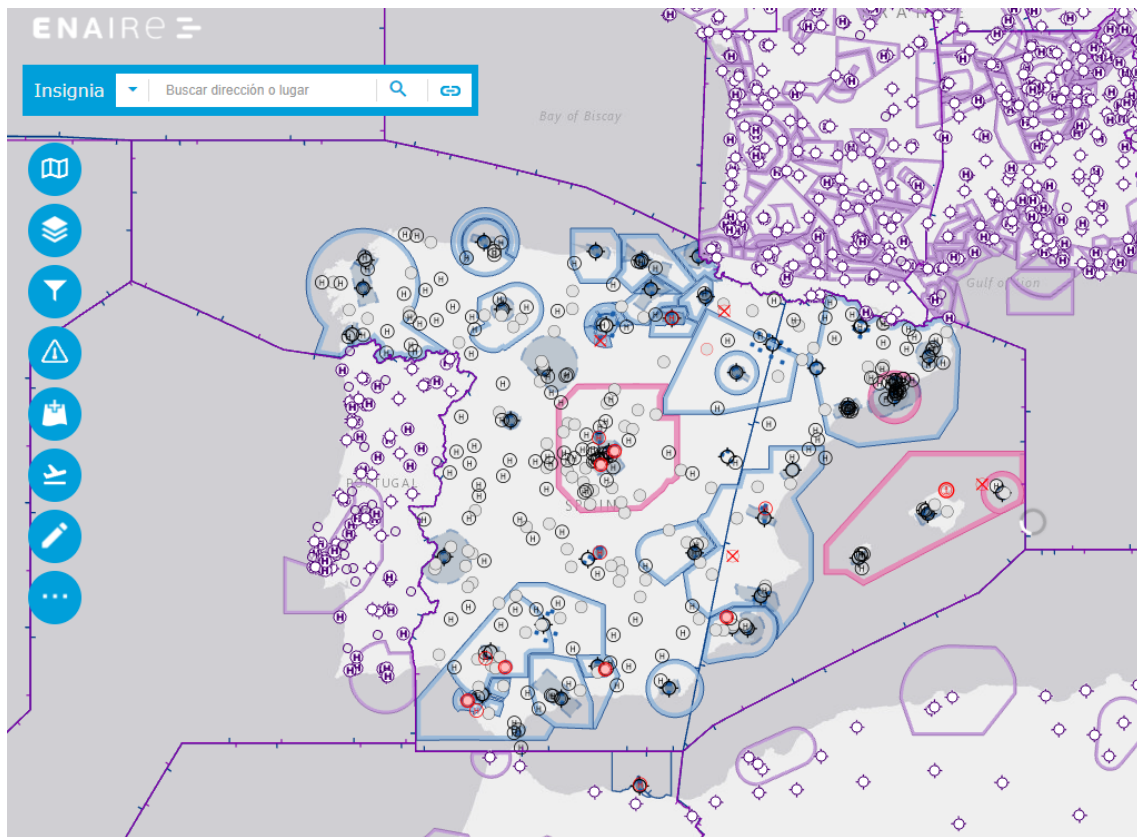
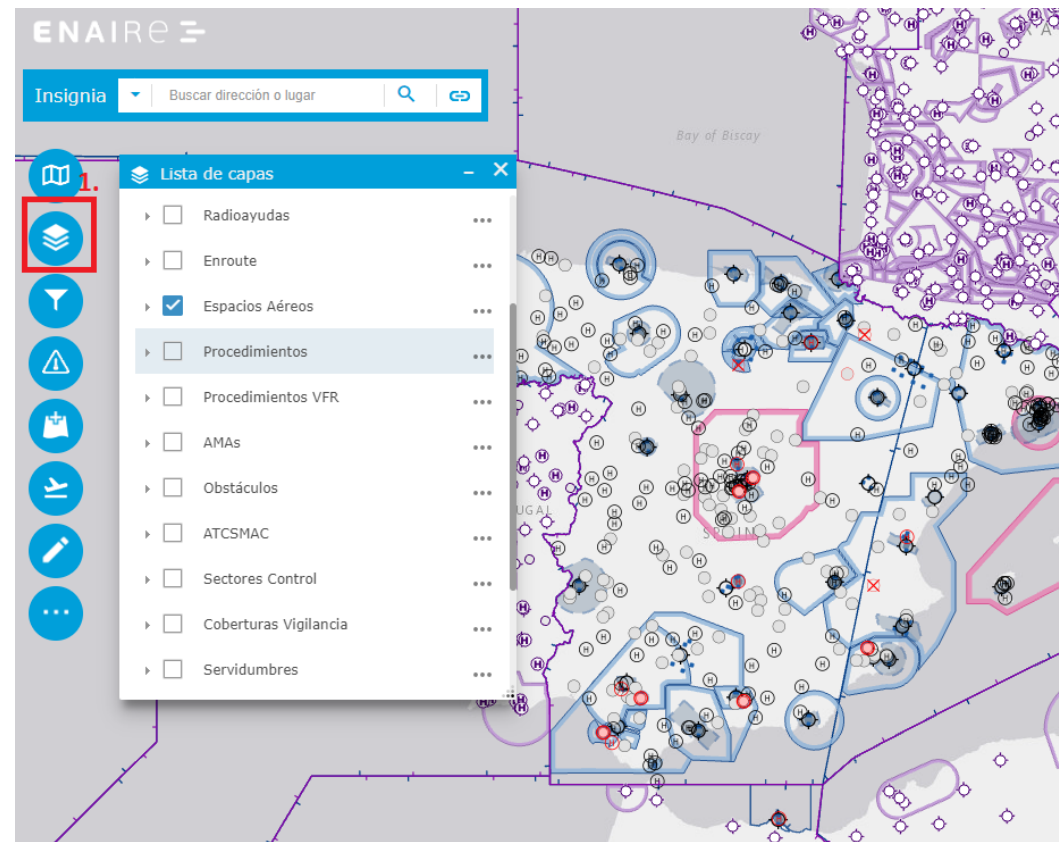


INSIGNIA

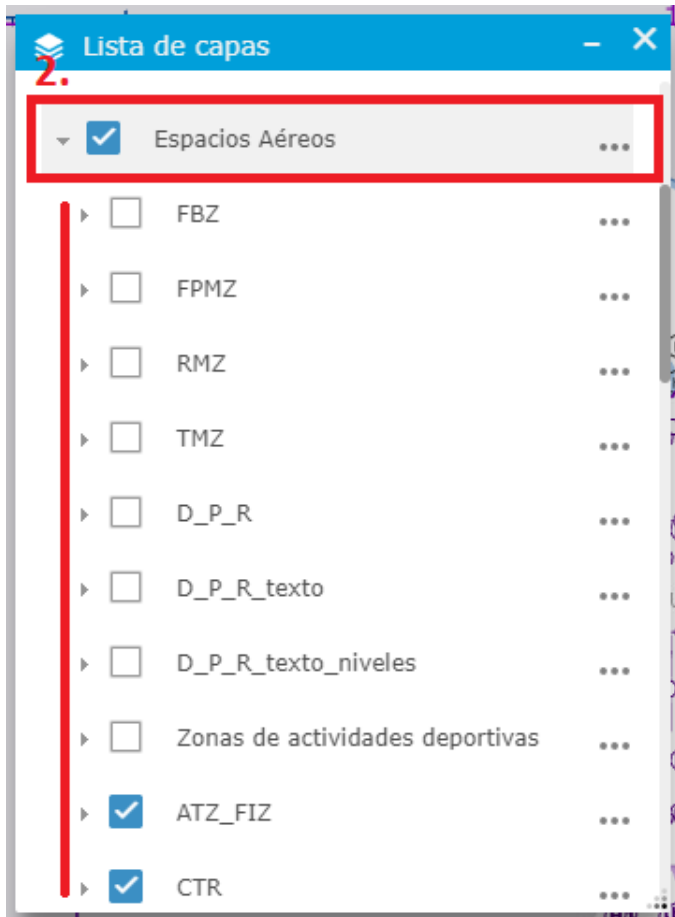
CONFIGURACIÓN SERVIDUMBRES AERONÁUTICAS



1. Página Inicial

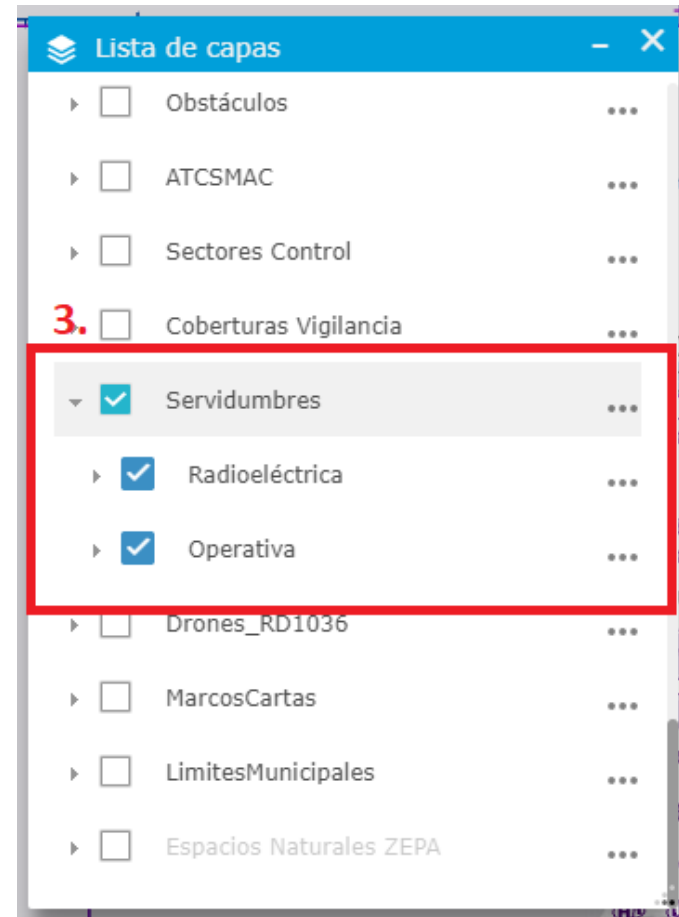


2. Selección "Listas de Capas"



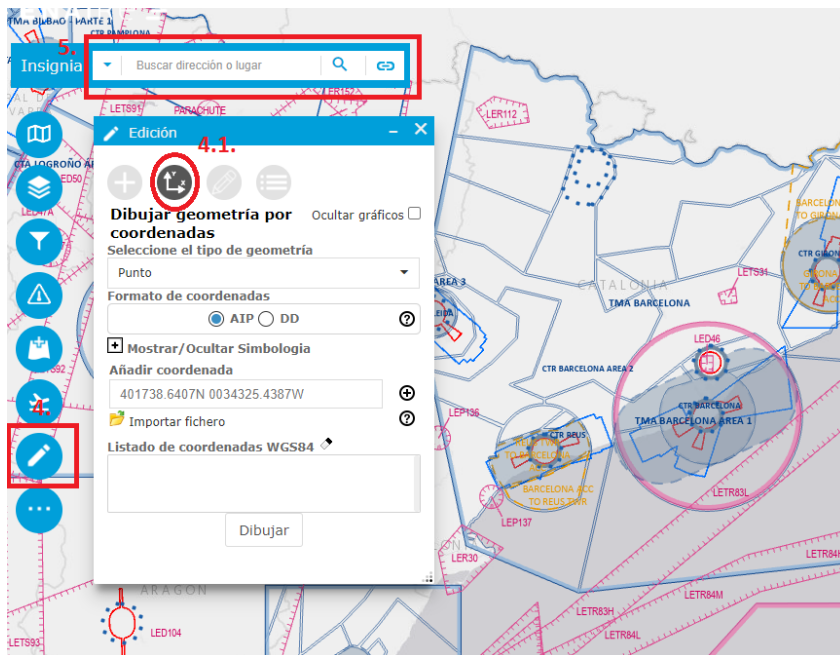
3. Activar “Espacio Aéreos”

Dentro de “Espacios Aéreos Activamos: D_P_R / D_P_R_texto / Zonas de actividades deportivas / ATZ_FIZ / CTR / CTR_texto / DEL_ACC / DEL_ACC_texto / Delegaciones / TMA_CTA / TMA_CTA_texto / Partes TMA_SECTORES_VFR / ProhibidoVFR



4. Activar “Servidumbres”

Dentro de “Servidumbres” Activamos: Radioeléctrica / Operativa

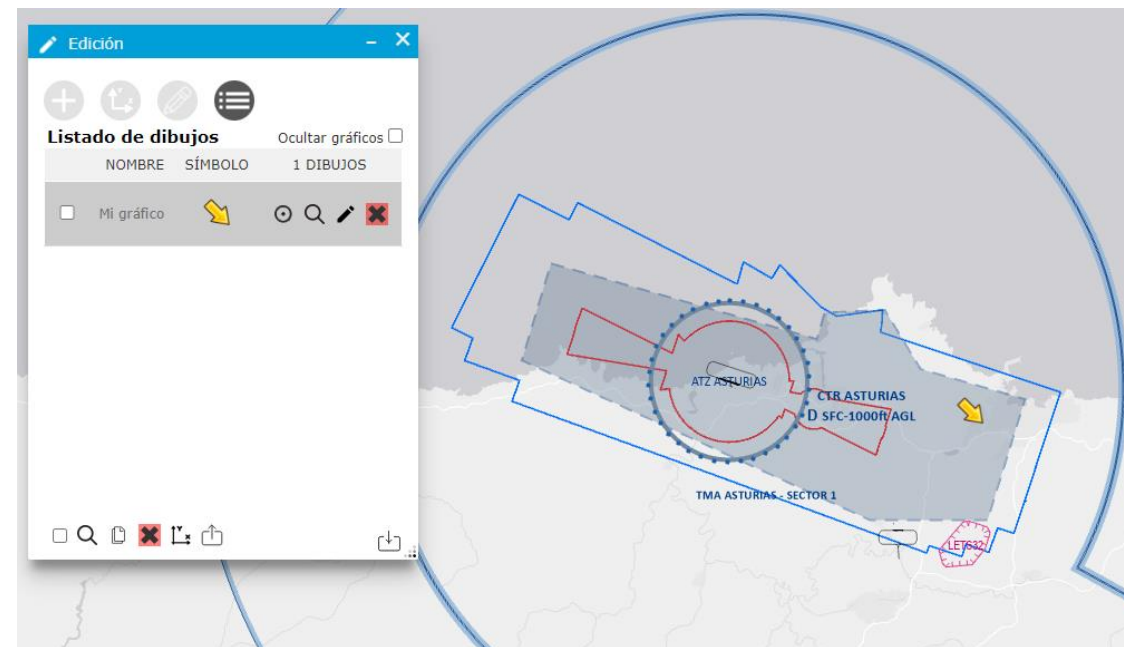


5. Selección zona de actividad

Selección de la zona de actividad a través de las coordenadas de la actividad (punto 4 y 4.1) o a través del buscador de la dirección o lugar (punto 5).

Servidumbres aeronáuticas:

- **APLICACIONES (DRONES e INSIGNIA):** Zona Azul (ENAIRE - Servidumbres de operación) y Zona Roja (AENA - Servidumbres de aeródromo y radioeléctricas)
- **LOCALIZACIÓN:** El mapa de las servidumbres aeronáuticas civiles de España puede consultarse en la [sección](#) de la Agencia Estatal de Seguridad Aérea (AESA).



6. Afectación a Servidumbres

Si su ámbito de acción se sitúa dentro de la **proyección en planta de las servidumbres de aeródromo**, deberán dirigirse directamente al Gestor Aeroportuario correspondiente, según se recoge en el procedimiento **EXA80** de AENA.