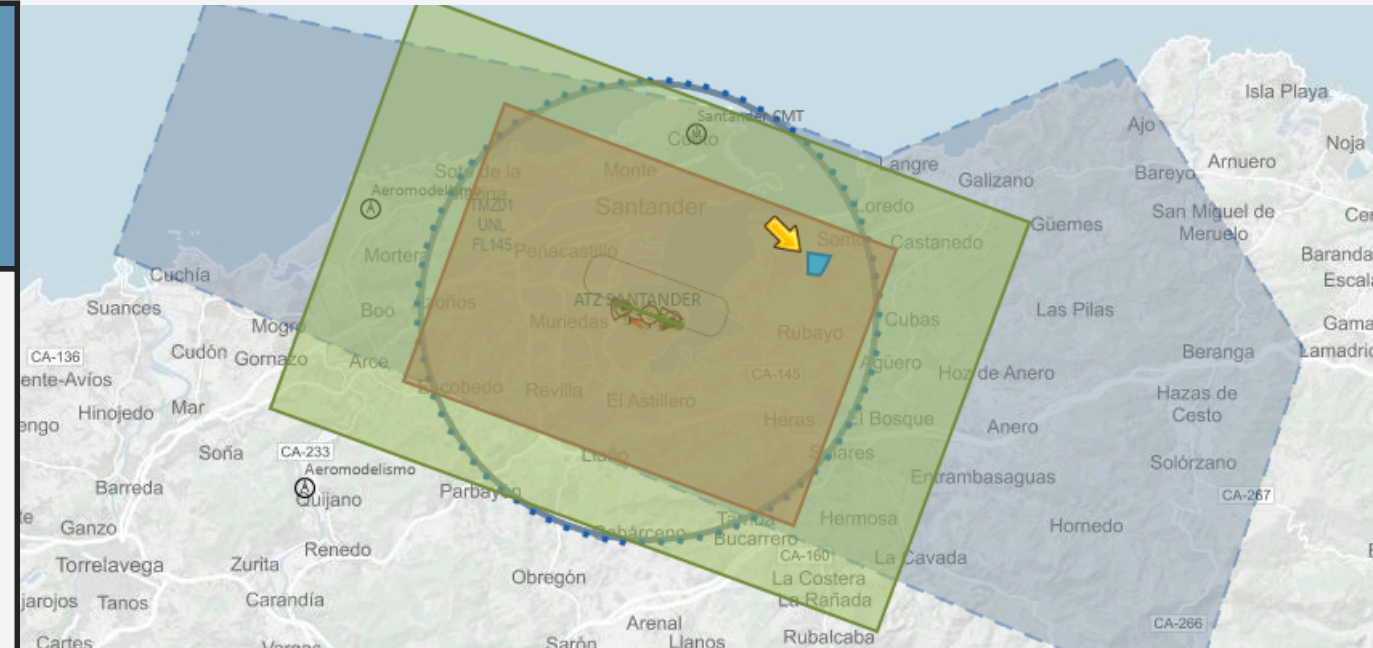


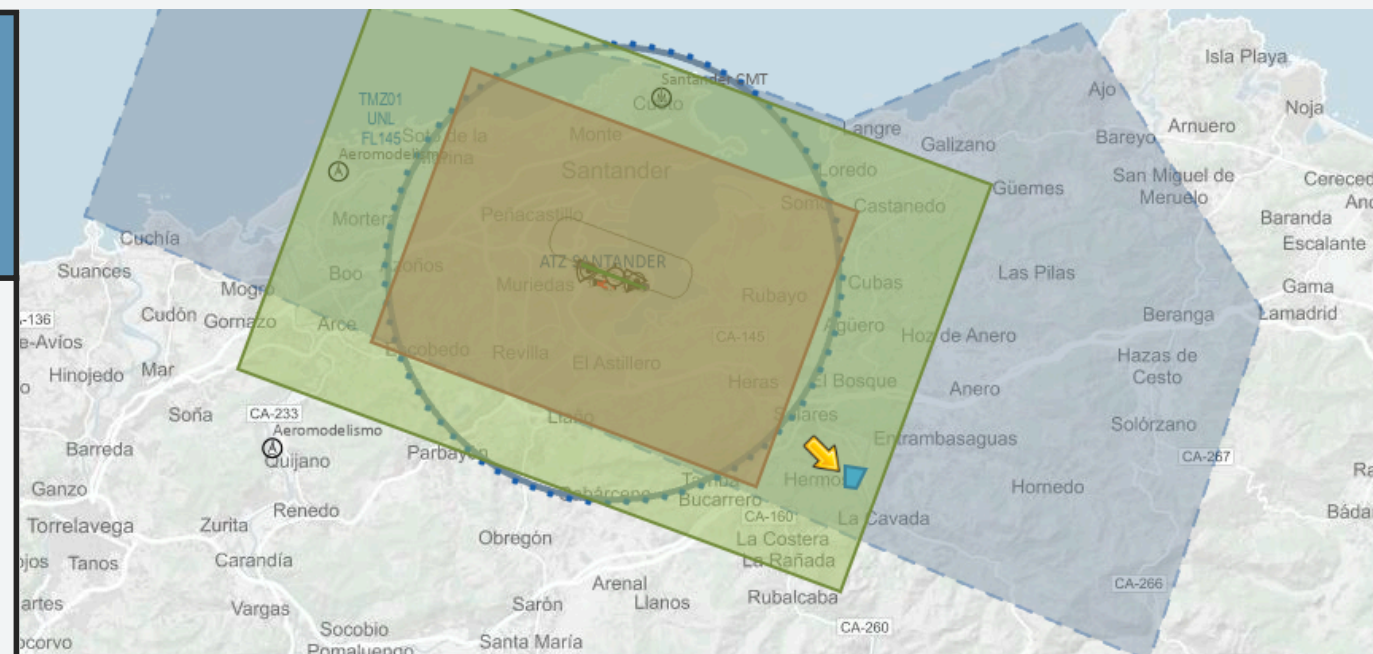
EJEMPLO DE COORDINACIÓN

CATEGORÍA	ALTURA	ZONAS GEOGRÁFICAS	ESPACIO AEREO CONTROLADO POR ENAIRE	GESTOR AEROPORTUARIO	COORDINACIÓN ENAIRE
VLOS	0-120 m	DENTRO	SI	SI	SI



Ejemplo de vuelo UAS en entorno de aeropuerto con coordinación con gestor aeroportuario, AENA (< 120m alt. AGL)

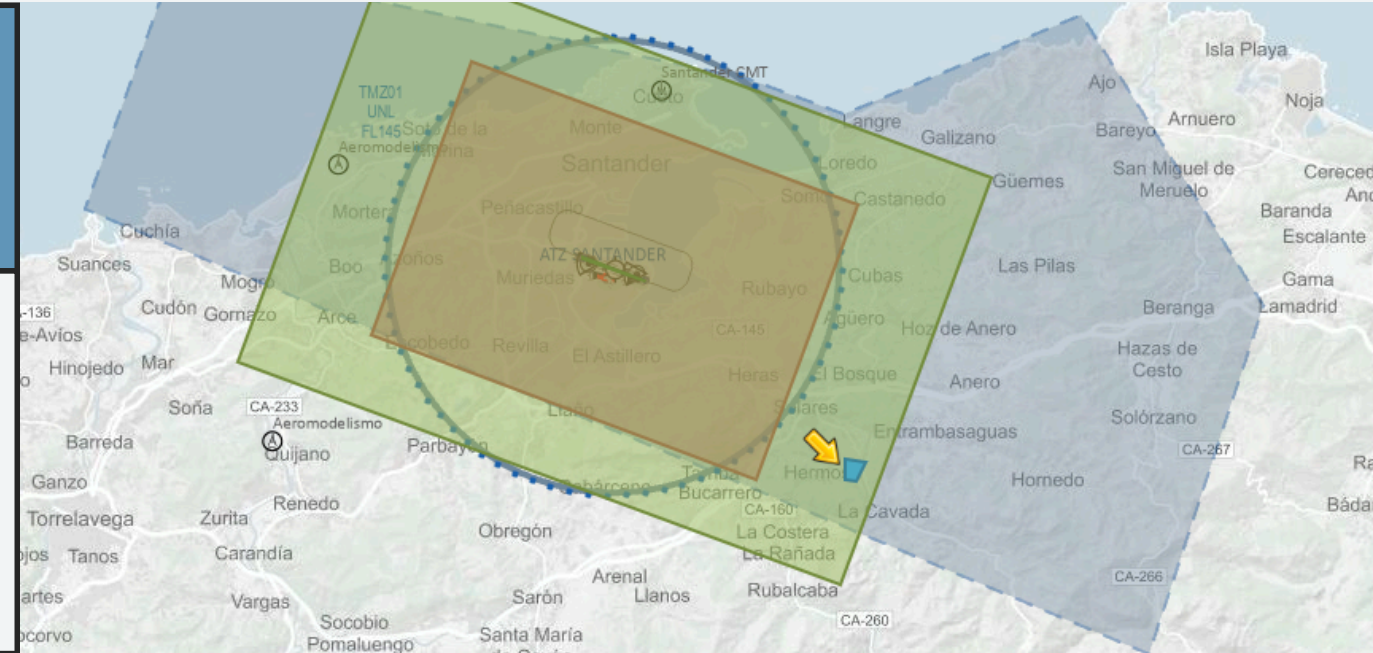
CATEGORÍA	ALTURA	ZONAS GEOGRÁFICAS	ESPACIO AEREO CONTROLADO POR ENAIRE	GESTOR AEROPORTUARIO	COORDINACIÓN ENAIRE
VLOS	0-45 m	FUERA	SI	NO	NO



Ejemplo de vuelo UAS en entorno de aeropuerto sin necesidad de coordinación con AENA ni con ENAIRE (< 45m alt. medidos desde el ARP)

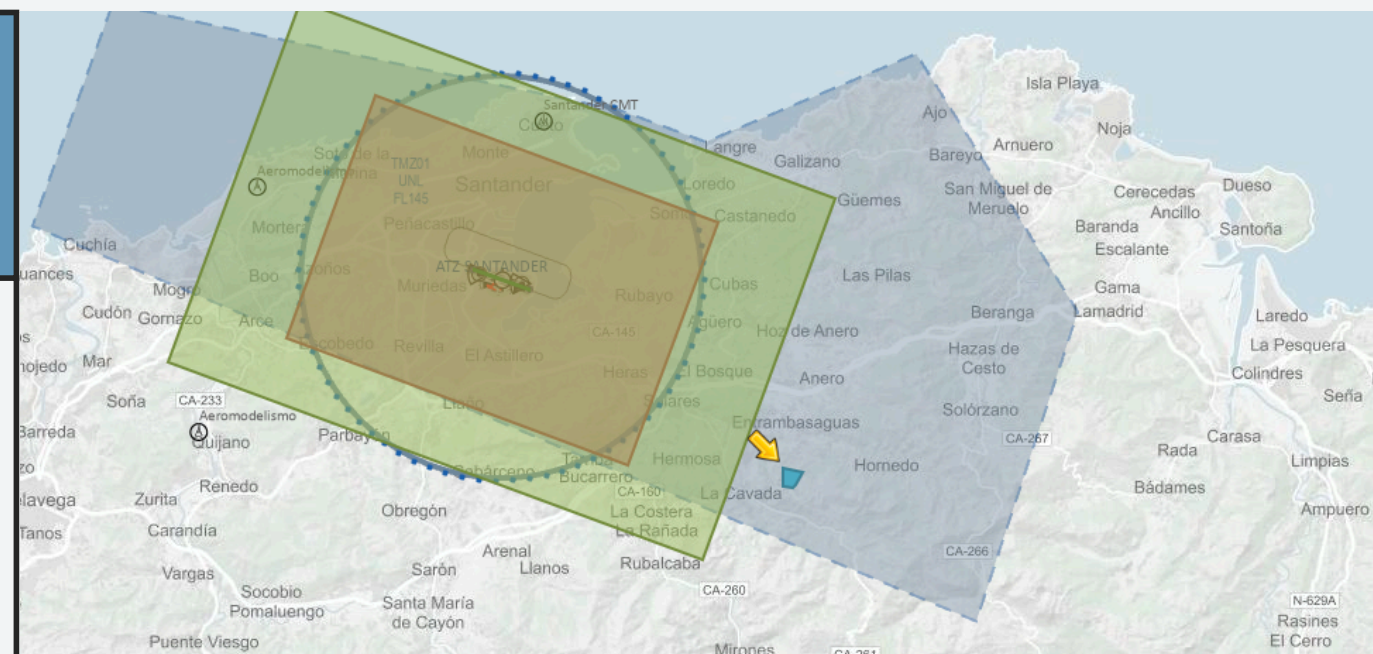
EJEMPLO DE COORDINACIÓN

CATEGORÍA	ALTURA	ZONAS GEOGRÁFICAS	ESPACIO AEREO CONTROLADO POR ENAIRE	GESTOR AEROPORTUARIO	COORDINACIÓN ENAIRE
VLOS	46-120 m	DENTRO	SI	SI	SI



Ejemplo de vuelo UAS en entorno de aeropuerto con coordinación con gestor aeroportuario, AENA (de 46 a 120m alt medidos desde el ARP)

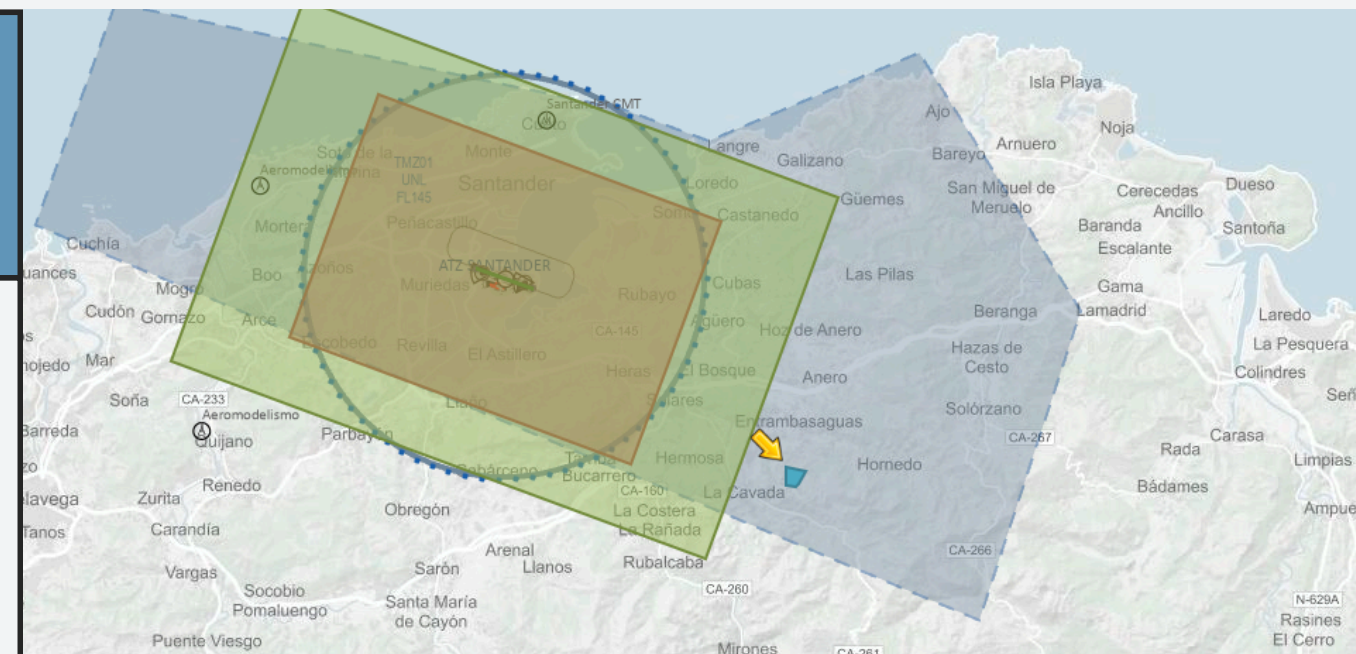
CATEGORÍA	ALTURA	ZONAS GEOGRÁFICAS	ESPACIO AEREO CONTROLADO POR ENAIRE	GESTOR AEROPORTUARIO	COORDINACIÓN ENAIRE
VLOS	0-60 m	FUERA	SI	NO	NO



Ejemplo de operación de vuelo UAS en CTR sin necesidad de coordinación con ENAIRE (<60m alt AGL.)

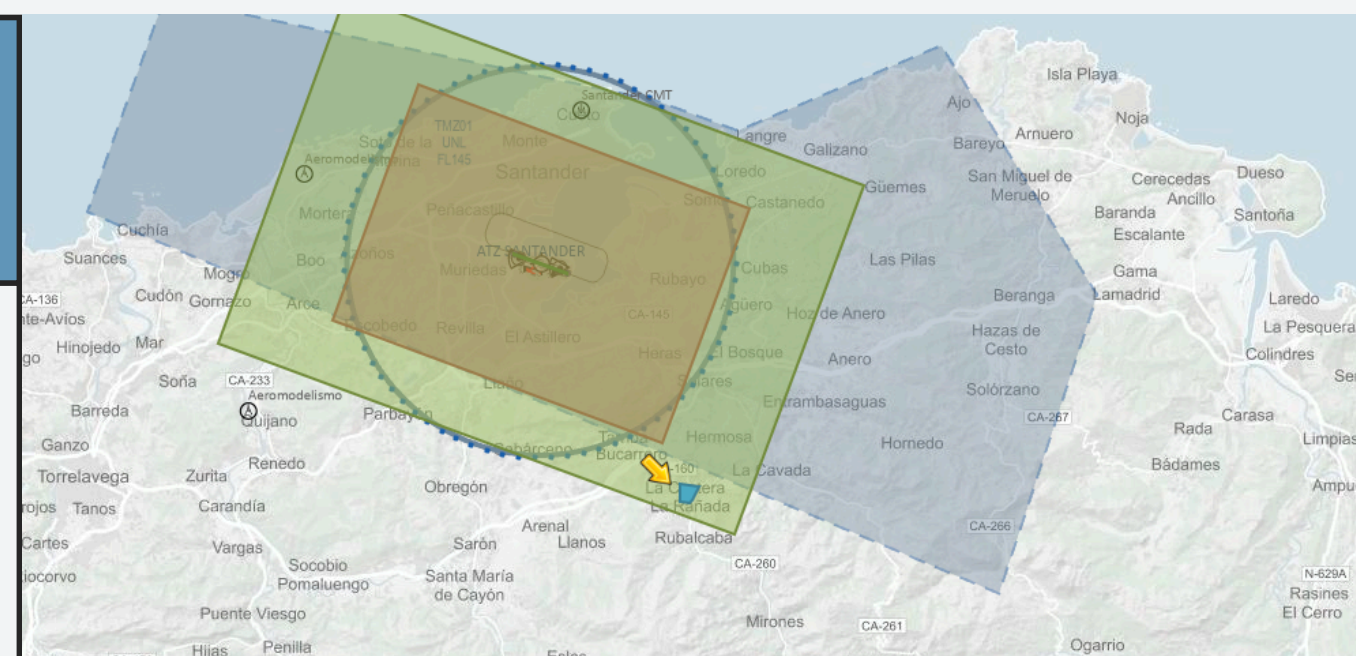
EJEMPLO DE COORDINACIÓN

CATEGORÍA	ALTURA	ZONAS GEOGRÁFICAS	ESPACIO AEREO CONTROLADO POR ENAIRE	GESTOR AEROPORTUARIO	COORDINACIÓN ENAIRE
VLOS	61-120 m	FUERA	SI	NO	SI



Ejemplo de operación de vuelo UAS en CTR con coordinación con ENAIRE (de 61 a 120m alt. AGL)

CATEGORÍA	ALTURA	ZONAS GEOGRÁFICAS	ESPACIO AEREO CONTROLADO POR ENAIRE	GESTOR AEROPORTUARIO	COORDINACIÓN ENAIRE
VLOS	46-120 m	DENTRO	NO	SI	NO



Ejemplo de vuelo UAS en entorno de aeropuerto y fuera de CTR sin necesidad de coordinación con ENAIRE (de 46 a 120m alt. medidos desde el ARP)