

**LEYENDA**

SERVIDUMBRES AERONÁUTICAS

Envolvente de Servidumbres Radioeléctricas



Instalación radioeléctrica



SIGNOS CONVENCIONALES

Límite de Nación



Límite de Comunidad Autónoma



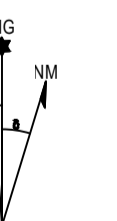
Límite de Provincias





Límite de Municipios



Datum ETRS89. Proyección UTM Huso 31  
 Datos para el centro de la hoja (39° 32' 57,96" N, 02° 23' 45,04" E)  
 Valor estimado de la declinación magnética para el  
 1 de Enero de 2023  $\delta = 1' 43''$  Este  
 La variación anual de la declinación es de 8,9" hacia el Este  
 Convergencia de la cuadrícula  $\omega = -0' 23'' 05''$   
 Factor de escala = 0,99963317



 GOBIERNO DE ESPAÑA		MINISTERIO DE TRANSPORTES Y MOVILIDAD SOSTENIBLE		SECRETARÍA GENERAL DE TRANSPORTES Y MOVILIDAD DIRECCIÓN GENERAL DE AVIACIÓN CIVIL	
CALCULADO		 DIVISIÓN DE DISEÑO, DESARROLLO E IMPLANTACIÓN ATM			
DIBUJADO		PROPUESTA DE CONFIRMACIÓN DE SERVIDUMBRES AERONÁUTICAS NDB DE ANDRATX			
COMPROBADO					
PROYECTADO		TÉRMINOS MUNICIPALES AFECTADOS POR LAS SERVIDUMBRES			
DIRIGIDO					
HOJA Nº 1 de 1	PLANO Nº 1	EDICIÓN	FECHA 20/12/2023	ESCALA 1:20.000 (A1)	SUSTITUYE A